

אזור יהודה ושומרון
 הממונה על מתווה התורים בשטחים תפוסים נצרכים צבאיים
 לפי צו מס' 997 (התשמ"ב)
 מרחב תכנון מקומי
 קריית ארבע

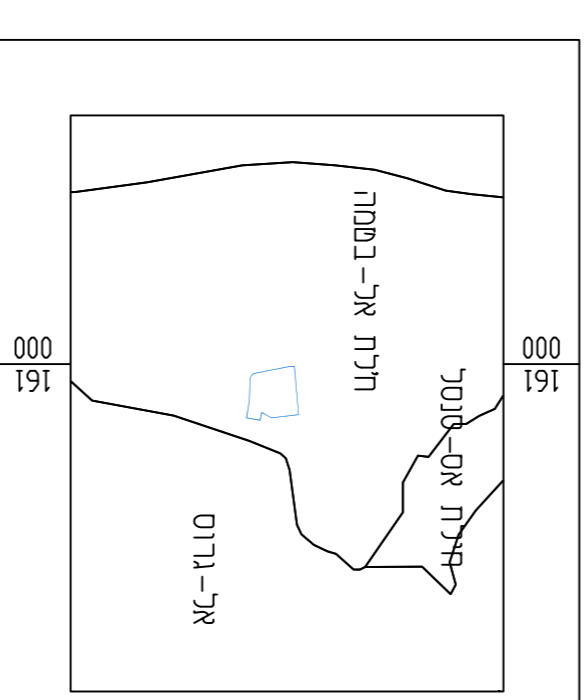
תכנית מפורטת מס' 510/1/10/1
 שינוי לתכנית מפורטת מס' 510/1
קריית ארבע
בית בזק

קואורדינטות: קווי אורך: 604380-604475
 קווי רוחב: 211000-211075

מקום: קריית ארבע- בית בזק
 גוש פסקאלי מס' 2
 חלק מחלקת חלתי אל-בסמה
 בארמון הכפר חבון

בגל המקרקע: הממונה על הרכוש הממשלתי והנשים ביהודה ושומרון
 יוזם התכנית: תלמוד חוזה קניין חוזה לע"ד 580376812
 מגישי התכנית: הועדה המיוחדת לתכנון ולבניה קריית ארבע
 עורך התכנית: גולדשמידט רוני-ארדיכל ומתכנני ערים
 מס': 03-952313 מסק: 03-952350

תאריך: 12.01.2017
 שטח התכנית: 3.74 ד'



מפה פיסגולית, ק.מ. 1:10000

ע"ד	מ"צ קיים	שטח בודדים	אחוזות התכנית/שטח בודדים	מ"צ מוצע	אחוזות התכנית
		3.74	100.00		---
		---	---	3.74	100.00
		3.74	---	---	100.00

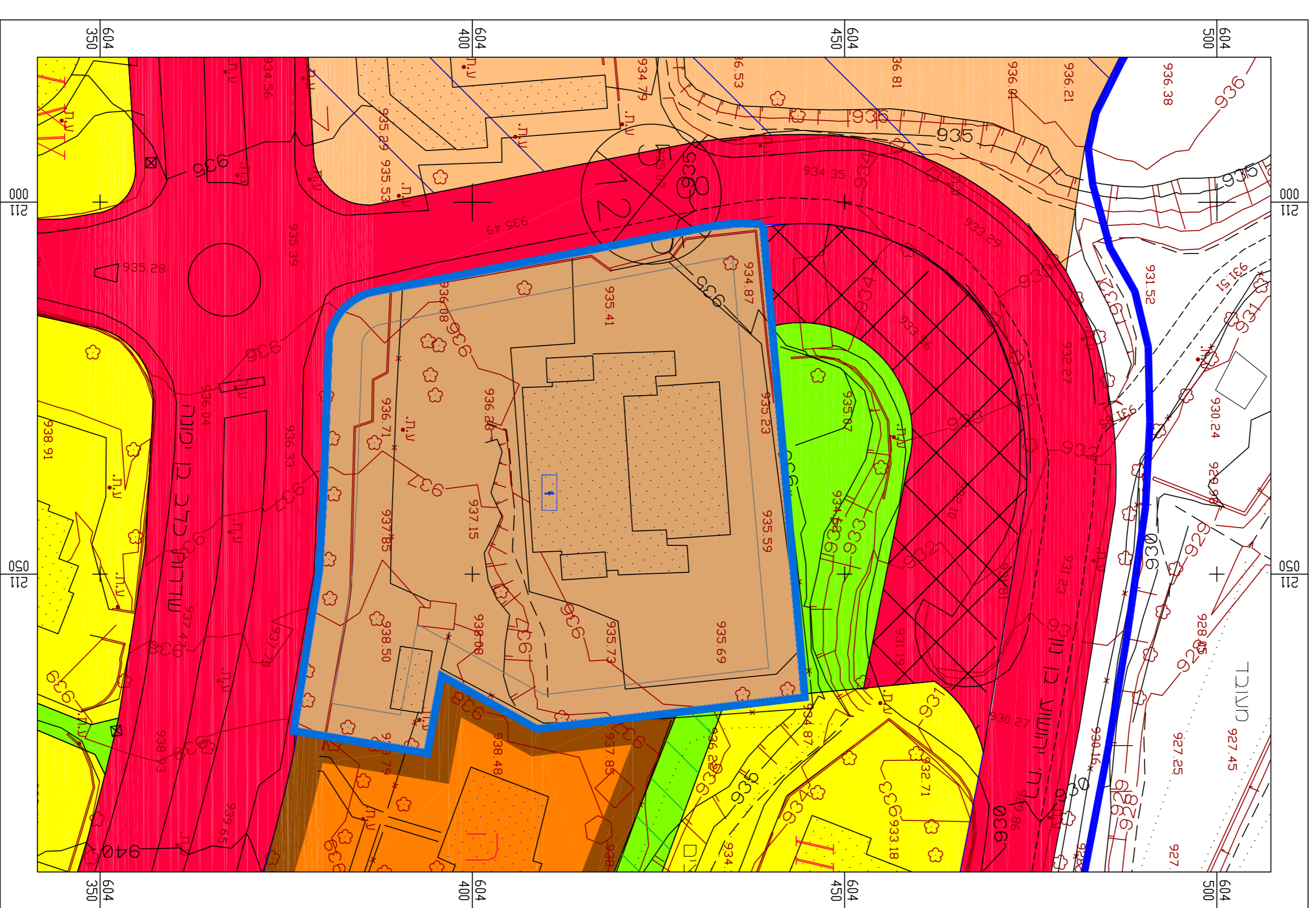
מ"צ קריא	מ"צ קריא	מספר ח"א שטח
	מבנים ומסודות ציבור	
	שטח ציבורי פתוח	
	מיוון	
	מחוז טלפונים	
	מספר ח"א שטח	0000

חתימת בעל המקרקע: הממונה על הרכוש הממשלתי והנשים ביהודה ושומרון

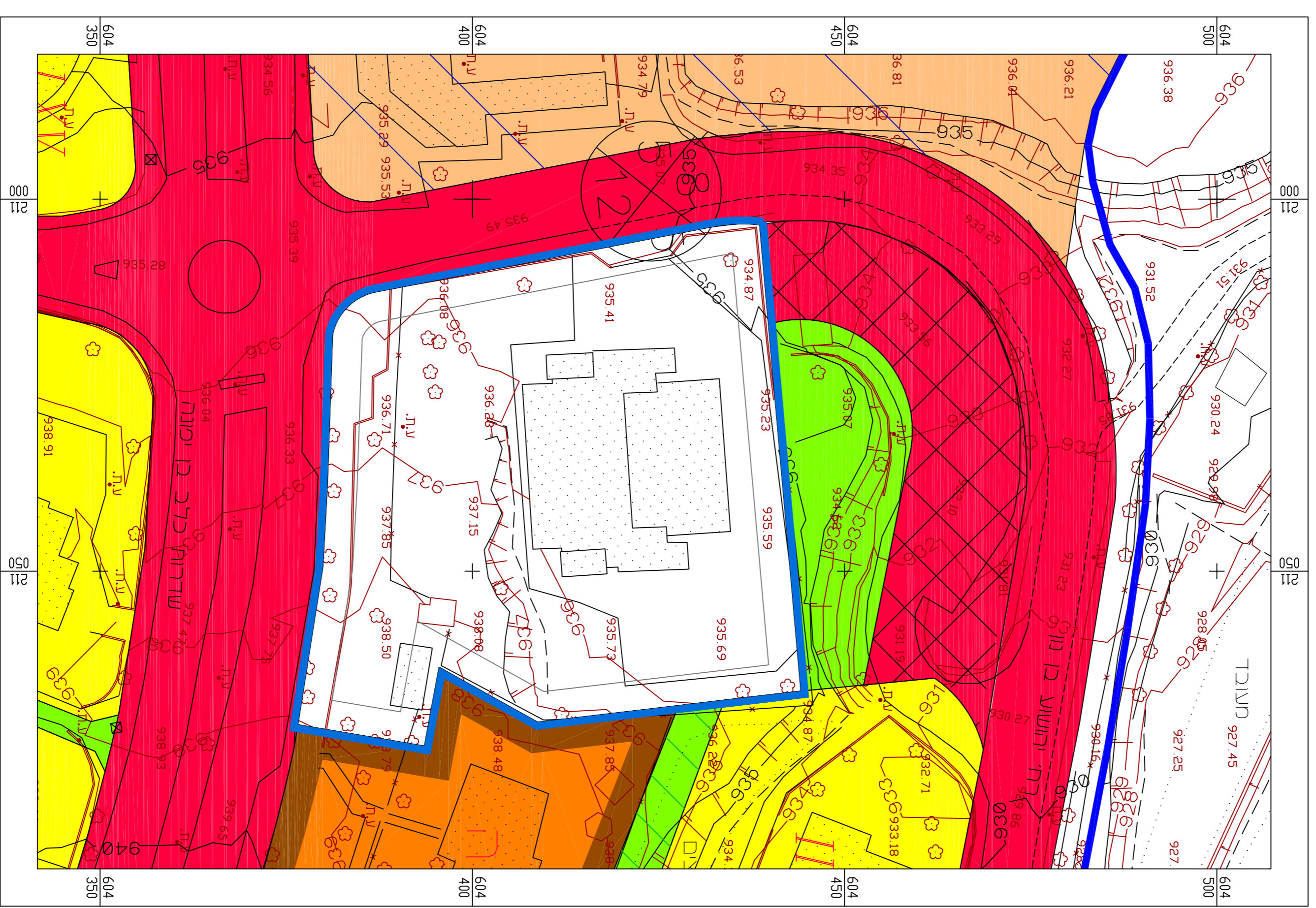
חתימת היזם: תלמוד חוזה קניין חוזה לע"ד 580376812

חתימת המתכנן:
 גולדשמידט רוני-ארדיכל ומתכנני ערים

אגף אזורי תכנון
 מנהל תכנון אזורי
 מ"צ 997
 03-952350



מצב מוצע



מצב קיים